



## Histoire maritime de Bretagne Nord

Les « isles » de Bretagne Nord en 1732



Rêve d'îles une grande fresque par Yvon le Corre, un tour de Bretagne des îles avec leur nom en breton

Dans le « Grand dictionnaire géographique et critique » écrit par M. Bruzen la Martinière géographe de sa majesté catholique Philippe V Roi d'Espagne et des Indes, publié en français en hollandaise en 1732. pas moins de 44 pages de définitions sont consacrés aux « isles » du monde entier. On y trouve 71 îles de Bretagne Nord, certaines d'entre elles sont de bien modestes cailloux. Elles apparaissent dans ce dictionnaire dans l'ordre alphabétique. Nous allons les découvrir avec leur orthographe et définition d'époque dans un ordre géographique en parcourant les côtes d'ouest en est, j'ai supprimé des définitions le début redondant pour toutes les îles : « isle de France, sur la côte de Bretagne »





## Histoire maritime de Bretagne Nord

château pour la défendre contre les corsaires, elle est entourée de quelques autres isles moins grande qui à cause d'elle sont nommées les isles d'Ouessant.

**Isle d'Enefuein ou Enescron** : sur la côte au sud-est de l'isle d'Ouessant dont elle est une annexe

**Isle de Lan** : au levant de isle d'Ouessant dont elle est une annexe

**Isle de Banec** : entre l'isle d'Ouessant et l'île de Balanec.

**Isle de Balanec ou Blaneck** : entre Ouessant et celle de Molène, vers l'orient méridional.

**Isle de Molène** : Entre le Conquet et les Isles d'Ouessant. Elle est habitée, et accompagné surtout à l'Est et au Sud-est d'un grand banc qui s'étend jusqu'à l'Isle de Trielen

**Isle de Trielen** : entre isle Molène et l'isle de Beniguet, au couchant de l'isle Quemenes

**Isle de Litiri** : à l'orient de isle de Quemenes

**Isle de Quemenes** : entre l'Isle de Molène et celle de Beniguet ; au levant de l'isle de Trielen et au couchant de l'isle de Litiri

**Isle de Morgol** : petite isle accompagnée de quelques écueils entre les isles de Quemenes, Litiri et de Beniguet

**Isle de Beniguet** : au couchant du port le Conquet

**Isle de Segle** : sur la côte, au midi de l'entrée du havre d'aberiduc, à l'Orient du village de St. Sébastien, et au couchant des Isles d'Ouessant [??]

**Isle de Trevors** : à l'occident de l'isle de Garo et au sud-est des roches de Porsal près du port du même nom

**Isle de Garo** : à l'entrée de Porsal au levant de l'Isle de Trevors et au midi de celle de Jariec

**Isle de Jariec** : [cité mais non défini]

**Isle Higuignet** : Entre les roches de Porsal et le havre d'Abbrevrak

**Isle de Gaspis** : dans l'anse de Tremeneac

**Isle Madon** : au nord de isle Melon, au nord-nord-ouest d'Aberilduc

**Isle de Guiet** : au nord de l'isle de St. Laurent près du continent

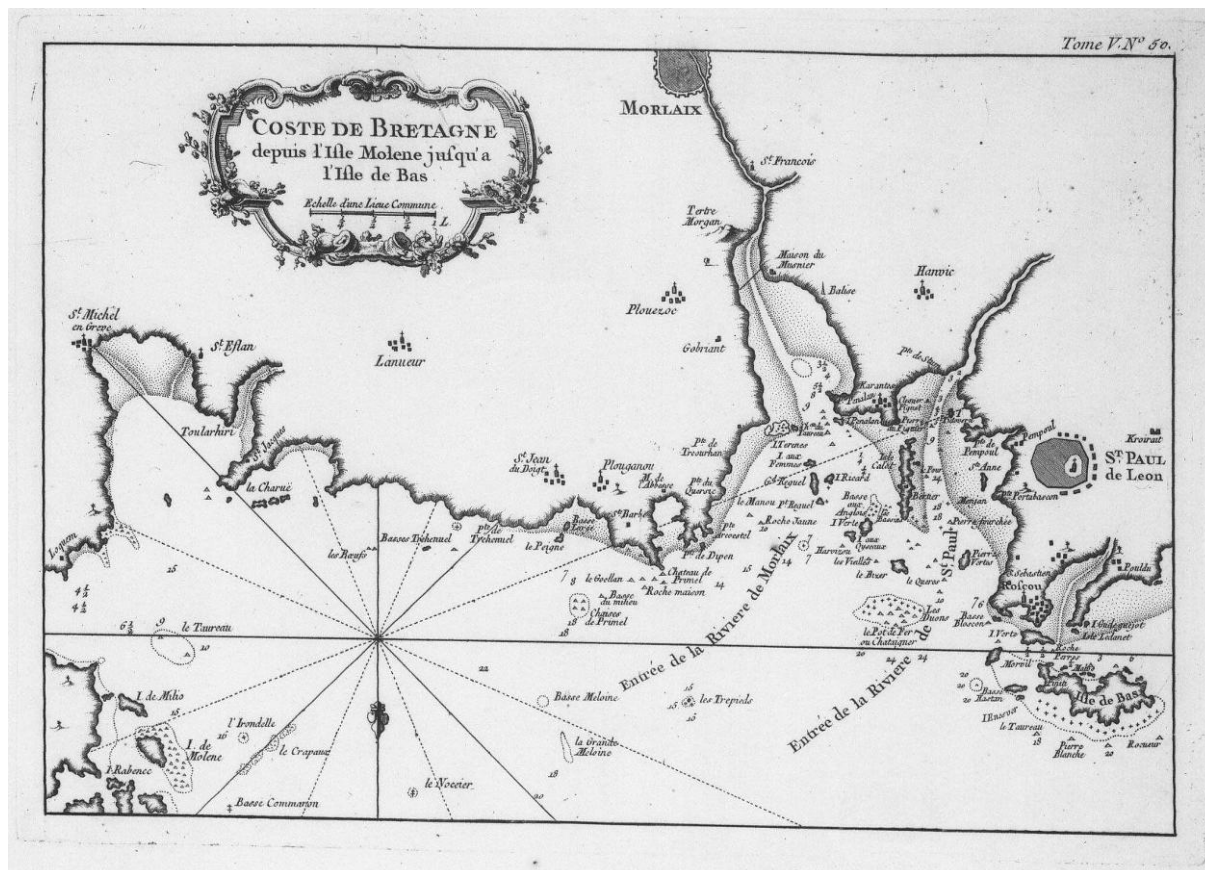
**Isle de Breu** : à l'entrée du havre Abbrevrak, sur la gauche en entrant, dans l'évêché de st. Paul



## Histoire maritime de Bretagne Nord

**Isle de Bervil** : au nord-est de l'entrée du havre d'Abrevrach, ou d'Aberache

**Isle de Cro** : à l'entrée du havre d'Abbrevrack



Carte du Neptune François de Belin édition de 1764

**Isle de Bas** : petite isle de France, sur la côte de Bretagne. Elle est vis-à-vis la ville de Saint Pol de Léon. Sa longueur, qui est sud-sud-est, nord-nor-ouest, est d'environ une lieue commune. La pointe de terre ferme, dont elle est séparée par un canal d'une bonne demi lieue, s'appelle Rosgof. Il y avait autrefois dans l'isle de Bas une ville et un monastère célèbre. L'un et l'autre ne subsiste plus depuis longtemps ; il y a néanmoins un port où peuvent se retirer d'assez gros bâtiment.

**Isle de Gudeguejot** : au nord de St. Pol de Léon, près du continent au midi de l'isle de bas, au près de l'Isle Ledanet

**Isle de Ledanet** : au nord de St. Paul de Léon au midi de l'isle de bas et au couchant de Roscou

**Isle Enesver** : à l'orient de l'isle de Bas

**Isle Tutovera** : dans la rivière de St. Paul de Léon au sud-est de la pointe de Pempoul



## Histoire maritime de Bretagne Nord

**Isle de calot :** à l'orient de l'embouchure de la rivière de St Paul de léon. Elle est presque toute en longueur et borde le lit de la rivière

**Isle de Milhau, Milliau ou Milio :** près du continent au Nord du port de Lannion

**Isle de Rabenec :** au voisinage de Lannion et au midi de l'île de Gato

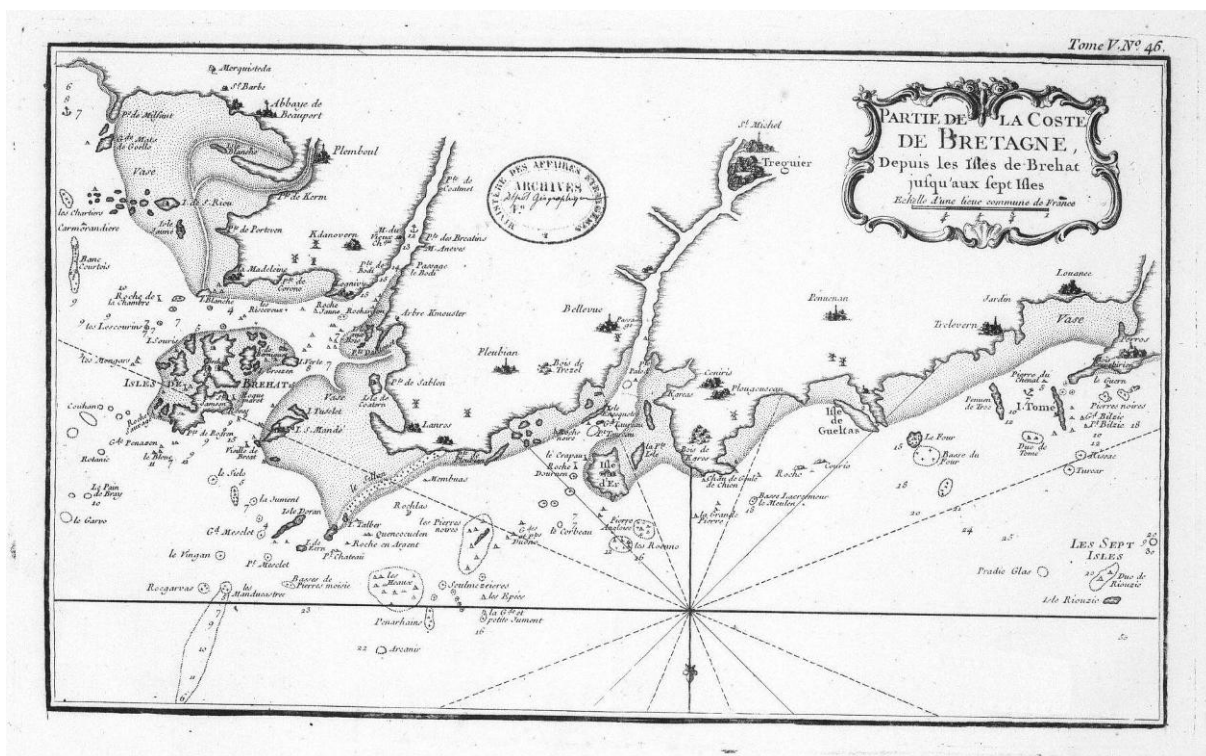
**Isle Brulée :** sur la côte au nord de l'isle Molene

**Isle de Gato ou de Gats :** au nord-nord-est de l'isle Molene, à l'orient de l'isle Brulée et au couchant de Isle Grande.

**Isle de Morvil :** entre l'isle du grand St. Sauveur et la terre ferme

**Isle Grande, l'isle de St. Sauveur ou l'isle du grand St. Sauveur :** dans un enfoncement où sont plusieurs autres isles, savoir isle blanche, isle de Morvil, isle de Rabenec, isle brûlée et autres qui entourent celle-ci qui est la plus grande et sur laquelle il y a le château de Lan

**Isle de Julguedec :** petit ecueil de France sur la côte de Bretagne, assez pres du continent, au midi occidental des Sept Isles



Carte du Neptune François de Belin édition de 1764

**Sept-Isles :** Isles de France en Bretagne sur la côte de l'évêché de Treguier, elle sont entourées de rochers et d'écueils très dangereux. L'isle de Riouzac est la plus septentrionale et la plus orientale de toutes, celle de Melhan au couchant méridional est à distance à peu près égale entre elle et l'isle Bonne. Assez près et au couchant de cette dernière est l'isle du Moine,



## Histoire maritime de Bretagne Nord

au nord-ouest de laquelle est l'isle plate. L'isle du cerf est la plus occidentale et la plus méridionale de toutes. Le Neptune François ne marque ni le nom ni la position de la septième

**Isle de Tavec ou Tavée :** sur la côte de Bretagne, à l'entrée du port de Penoue [Perros] selon les côtes de France par Tassin et la Bretagne de Mess. Sanson le Neptune François n'en parle point [identifié comme étant l'île Tomé]

**Isle de Tomé :** au couchant et à une petite lieue et demie de St Gueltas

**Isle St. Gueltas :** [cité mais pas défini dans ce dictionnaire]

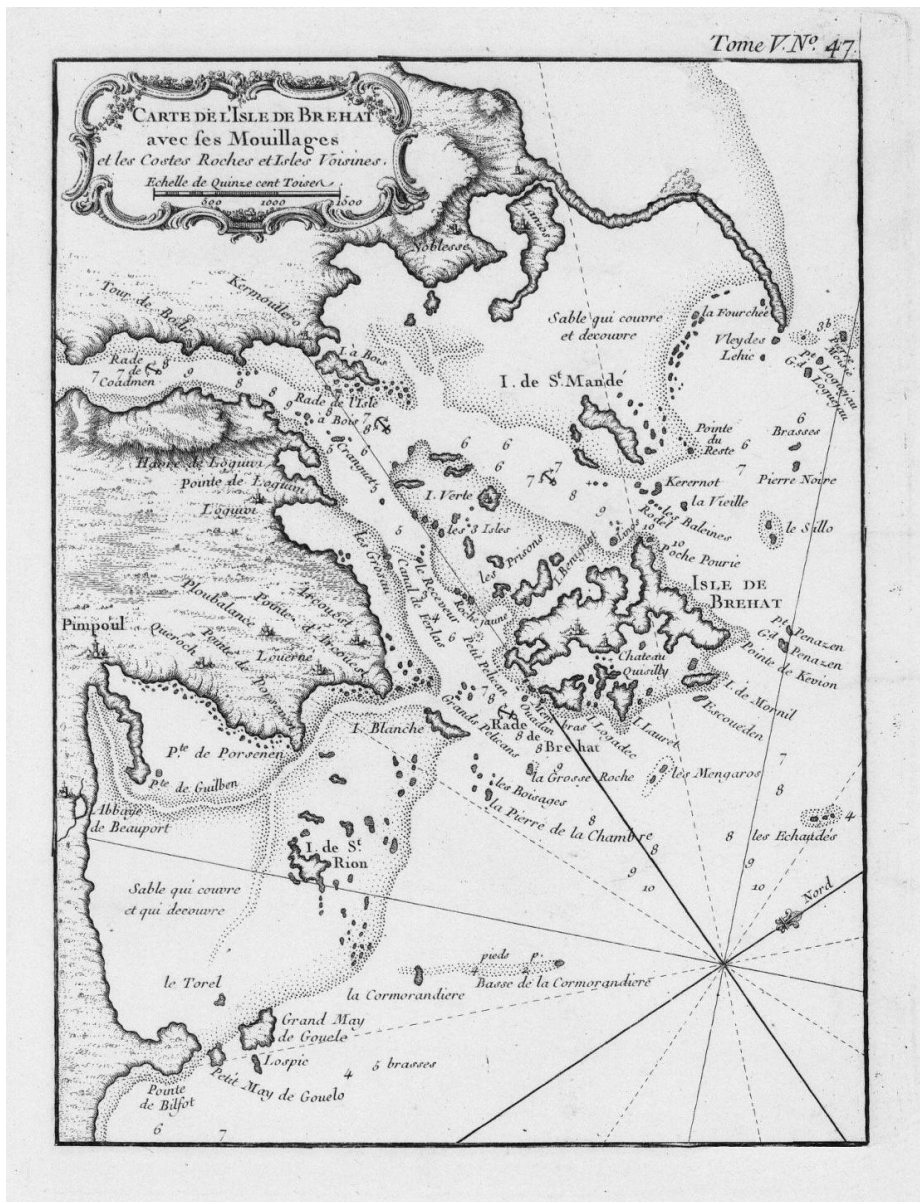
**Isle d'Er ou d'Erc :** à l'embouchure de la rivière de Tréguier sur la droite en entrant

**Isle de Laven :** à l'entrée de la Rivière de Tréguier au sud ouest de l'Isle d'Erc

**Isle Eneskelee ou Enesquelec :** à l'entrée de la rivière de Tréguier, au midi de l'isle d'Er qui est de l'autre bord de cette rivière.



## Histoire maritime de Bretagne Nord



Carte du Neptune François de Belin édition de 1764

**Isle de Tolber** : dans l'évêché de St Brieu à l'extrémité du sillon, et au nord-ouest de St. Mandé

**Isle de Doran** : au nord de St. Mandé et à l'Orient de la pointe du sillon

**Isle de St. Mandé** : au couchant des isles de Bréat

**Isle de Tuselet** : au sud ouest de l'isle de St Mandé

**Isle au Bois** : à l'occident des isles de Bréhat et de la rivière le Trieu

**Isle verte** : au levant [ ??] de la grande isle de Bréhat au midi de St. Mandé



## Histoire maritime de Bretagne Nord

**Isles de Bréhat :** Quelques-uns écrivent Brehac, c'est une grande isle accompagnée de plusieurs petites, à l'embouchure de la rivière de Trieu, à l'extrémité occidentale de l'évêché de St. Brieu

**Isle de Radenes :** l'une des Isles de Bréat entre le Béniguet et l'île de Guillango

**Isle de Guillango :** entre celles de Bréhat, c'est l'une des plus méridionales

**Isle de lauret :** à l'orient de l'isle de Bréhat

**Isle Souris :** au levant de la grande isle de Bréat

**Isle Jaune :** ecueil entre les isles de Breat sur la côte de Bretagne

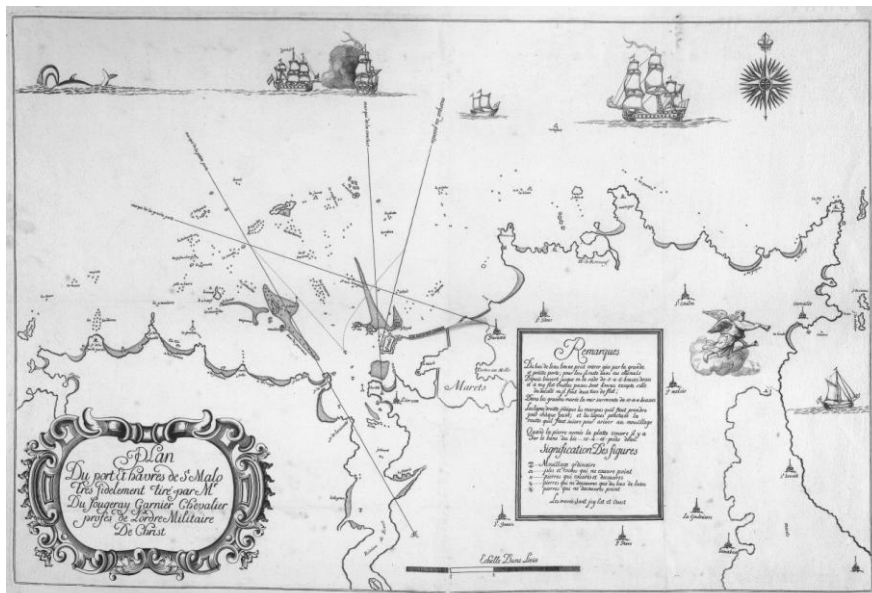
**Isle de St. Riou :** près de Plempol, au midi des isles de Bréat

**Isle Blanche :** au nord de l'abbaye de Bonport

**Isle de Hospic :** En Bretagne près de la côte au midi oriental des isles de Bréhat et auprès de isle de Quemenes

**Isles St Quay :** près d'un village de même nom dans le golfe de St. Brieu, la principale se nomme l'isle Arbouze

**Isle d'Hebihens :** à l'embouchure de la rivière de Plancœt au couchant du port de st. Malo



Plan du Port et havre de st. Malo en 1700

**Isle d'Agot :** sur la côte de St. Malo, au couchant de la rade de ce port.





## Histoire maritime de Bretagne Nord

**Isle d'Arbouze** : à l'occident du port de St. Malo, à coté du lit de l'embouchure de la rivière qui arrose cette ville

**Isle de Cesambre** : à l'embouchure de la rivière de St. Malo

**Isle Binar** : au levant d'été de St. Malo à l'embouchure de la petite rivière de St Coulon

**Isle Herpin** : au nord-nord-est de l'isle des Landes qui est à l'extrémité du Grouin de Cancale

**Isle de landes** : près du Grouin de Cancale entre l'Isle Herpin et la terre ferme

**Isle du Chatelier, ou Catelier** : à l'orient de la ville de Cancale

### Commentaires :

De nombreuses îles de Bretagne Nord sont absentes de ses définitions. Les îles portant un nom dans la toponymie locale sont quelquefois toutes petites.

Une identification exhaustive avec leur nom actuel reste à faire, certaines de ces îles portent encore les noms que l'on trouve dans ce dictionnaire, à l'orthographe près, d'autre semble avoir changé de nom comme celle dans le chenal de l'île de Batz portant le nom de « Isle de Gudeguejot » elle s'appelle actuellement Enez Jakopin elle est à l'ouest de la pointe de Perahidi et porte un fort construit au XIX<sup>ème</sup> siècle

Source :

« Grand dictionnaire géographique et critique » écrit par M. Bruzen la Martinière 1732

[http://books.google.fr/books?id=mwU\\_AAAAcAAJ&pg=RA1-](http://books.google.fr/books?id=mwU_AAAAcAAJ&pg=RA1-PA187&dq=rofcou&hl=fr&sa=X&ei=pHL1UdHCMs3vOaaOgHA&ved=0CFIQ6AEwBDgK#v=onepage&q=rofcou&f=false)

[PA187&dq=rofcou&hl=fr&sa=X&ei=pHL1UdHCMs3vOaaOgHA&ved=0CFIQ6AEwBDgK#v=onepage&q=rofcou&f=false](http://books.google.fr/books?id=mwU_AAAAcAAJ&pg=RA1-PA187&dq=rofcou&hl=fr&sa=X&ei=pHL1UdHCMs3vOaaOgHA&ved=0CFIQ6AEwBDgK#v=onepage&q=rofcou&f=false)



Île à plein temps, île à temps partiel : celle-ci est une île uniquement à pleine mer de vives-eaux, l'île de Gudeguejot, Enez Jakopin ou l'île du fort de Perahidi à Roscoff